



# Κλιματικό Δελτίο

Ιούνιος 2017

 **Μέγιστη  
Θερμοκρασία**

 **Ελάχιστη  
Θερμοκρασία**

 **Μέση  
Θερμοκρασία**

 **Υετός**

 **Ηλιοφάνεια**

Ο Ιούνιος ήταν αρχικά σχετικά δροσερός ενώ στα μέσα του μήνα σημειώθηκαν αξιόλογες βροχές και καταιγίδες. Ωστόσο το τρίτο δεκαήμερο χαρακτηρίστηκε από έλλειψη υετού και σταδιακή άνοδο της θερμοκρασίας.

Μάλιστα την τελευταία ημέρα καταγράφηκαν πολύ υψηλές τιμές με μεγαλύτερη στην Ελευσίνα όπου το θερμόμετρο έδειξε 44.8 βαθμούς Κελσίου.



**ΕΘΝΙΚΗ  
ΜΕΤΕΩΡΟΛΟΓΙΚΗ  
ΥΠΗΡΕΣΙΑ**

HELLENIC NATIONAL METEOROLOGICAL SERVICE



## Θερμοκρασία

### Πρώτο Δεκαήμερο

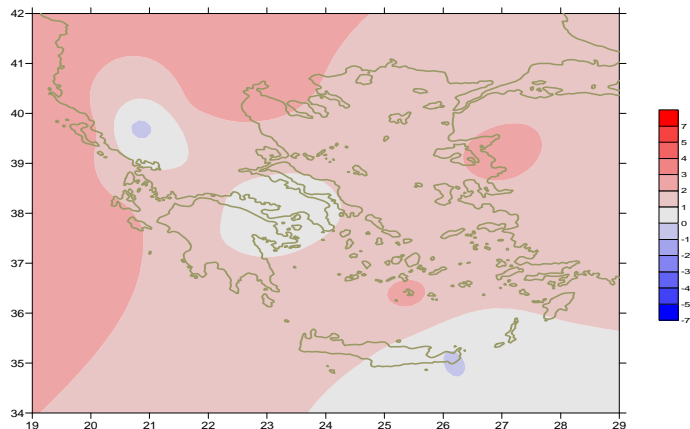
Ενδεικτικά κυμάνθηκαν :

#### Ελάχιστες:

Στα Βόρεια ηπειρωτικά από 9°C μέχρι 21°C,  
στα κεντρικά ηπειρωτικά από 13°C μέχρι 21°C,  
στα υπόλοιπα τμήματα από 17°C μέχρι 23°C.

#### Μέγιστες:

Στα Βόρεια ηπειρωτικά από 23°C μέχρι 30°C,  
στα κεντρικά ηπειρωτικά από 27°C μέχρι 31°C,  
στα υπόλοιπα τμήματα από 26°C μέχρι 30°C.



Απόκλιση της μέσης Θερμοκρασίας από τις κανονικές τιμές

### Δεύτερο Δεκαήμερο

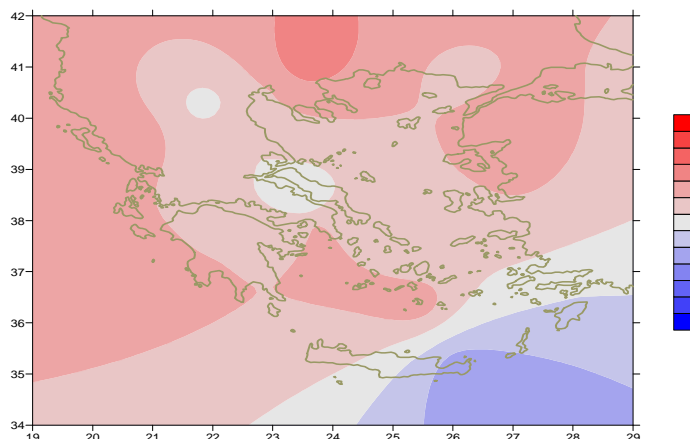
Ενδεικτικά κυμάνθηκαν :

#### Ελάχιστες:

Στα Βόρεια ηπειρωτικά από 10°C μέχρι 21°C,  
στα κεντρικά ηπειρωτικά από 13°C μέχρι 21°C,  
στα υπόλοιπα τμήματα από 10°C μέχρι 24°C.

#### Μέγιστες:

Στα Βόρεια ηπειρωτικά από 18°C μέχρι 35°C,  
στα κεντρικά ηπειρωτικά από 22°C μέχρι 34°C,  
στα υπόλοιπα τμήματα από 22°C μέχρι 30°C.



Απόκλιση της μέγιστης Θερμοκρασίας από τις κανονικές τιμές

### Τρίτο Δεκαήμερο

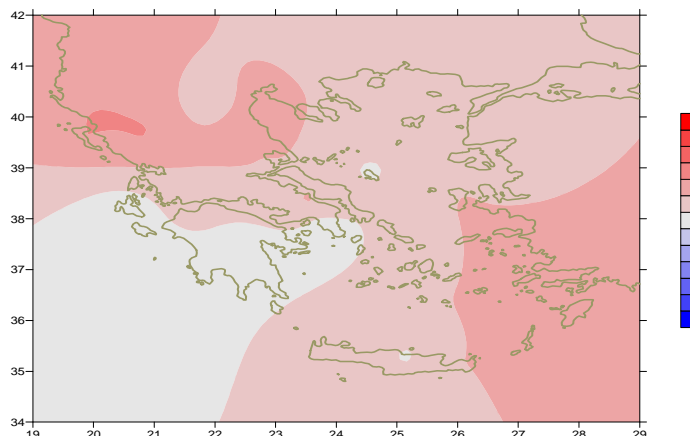
Ενδεικτικά κυμάνθηκαν :

#### Ελάχιστες:

Στα Βόρεια ηπειρωτικά από 10°C μέχρι 23°C,  
στα κεντρικά ηπειρωτικά από 14°C μέχρι 26°C,  
στα υπόλοιπα τμήματα από 18°C μέχρι 28°C.

#### Μέγιστες:

Στα Βόρεια ηπειρωτικά από 29°C μέχρι 41°C,  
στα κεντρικά ηπειρωτικά από 29°C μέχρι 45°C,  
στα υπόλοιπα τμήματα από 28°C μέχρι 41°C.



Απόκλιση της ελάχιστης Θερμοκρασίας από τις κανονικές τιμές

## Υ ε τ ό ς

### Πρώτο δεκαήμερο

Υετός κατά τόπους κυρίως στα ηπειρωτικά.

Ξεχωρίζουν οι τιμές:

24mm στη Λάρισα (3/6),  
29mm στην Αλεξανδρούπολη, 7mm στην Τρίπολη,  
13mm στο Ελληνικό, 6mm στο Τατόι (4/6),  
5mm στην Κόνιτσα (6/6),  
7mm στο Καστέλι, 6mm στην Τρίπολη, 4mm στην Καλαμάτα,  
4mm στη Μύκονο (8/6), 4mm στην Αλεξανδρούπολη (9/6).

### Δεύτερο δεκαήμερο

Αξιοσημείωτος υετός στις περισσότερες περιοχές.

Ξεχωρίζουν οι τιμές:

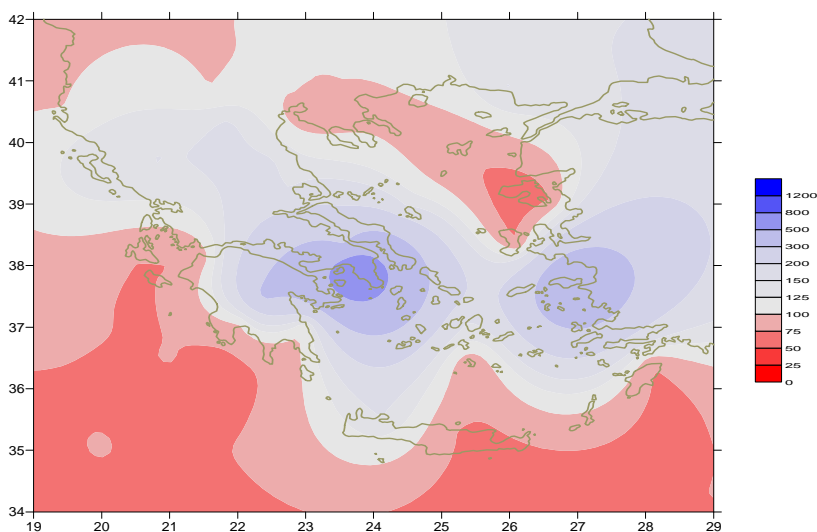
11mm στη Θεσσαλονίκη, 19mm στη Χρυσούπολη, 36mm στην Κοζάνη,  
16mm στην Κέρκυρα, 21mm στη Δεσφίνα, 21mm στην Τανάγρα,  
52mm στην Τρίπολη (11/6),  
13mm στη Χρυσούπολη, 10mm στην Κοζάνη (15/6),  
26mm στα Ιωάννινα (16/6),  
26mm στη Δεσφίνα, 15mm στο Τατόι, 13mm στα Σπάτα,  
20mm στην Ελευσίνα, 42mm στο Ελληνικό (18/6).

### Τρίτο δεκαήμερο

Έλλειψη υετού με εξαίρεση τα βόρεια ηπειρωτικά κατά τόπους.

Ξεχωρίζουν οι τιμές:

22mm στα Ιωάννινα (25/6),  
6mm στις Σέρρες (26/6).



**Απόκλιση μηνιαίου ύψους υετού από τις κανονικές τιμές (%)**

## ΠΙΝΑΚΑΣ ΜΗΝΙΑΙΩΝ ΤΙΜΩΝ

ΣΤΑΘΜΟΣ	Γεωγ. Μήκος	Γεωγ. Πλάτος	Tmean	TX	TN	RR	INST
ΣΕΡΡΕΣ	23,53	41,07	26,1	33,2	17,8	39	300
ΦΛΩΡΙΝΑ	21,40	40,78					
ΚΑΣΤΟΡΙΑ	21,27	40,45	23,1	29,1	14,1	25	289
ΤΡΙΚΑΛΑ_ΗΜΑΘΕΙΑΣ	22,55	40,60					
ΘΕΣΣΑΛΟΝΙΚΗ	22,97	40,52	26,9	31,1	18,5	14	316
ΧΡΥΣΟΥΠΟΛΗ	24,62	40,92	24,7	28,2	18,3	34	297
ΑΛΕΞΑΝΔΡΟΥΠΟΛΗ	25,95	40,85	24,6	28,8	16,5	40	316
ΚΟΖΑΝΗ	21,83	40,28	23,7	26,7	14,3	61	
ΚΕΡΚΥΡΑ	19,92	39,62	26,4	30,4	19,4	16	351
ΙΩΑΝΝΙΝΑ	20,82	39,70	24	30,2	15,8	60	307
ΠΡΕΒΕΖΑ	20,76	38,91	25	28,9	18,5	9999	
ΤΡΙΚΑΛΑ ΘΕΣΣΑΛΙΑΣ	21,77	39,52					
ΛΑΡΙΣΑ	22,45	39,65	26,7	32,7	17,5	37	289
ΛΗΜΝΟΣ	25,23	39,92	24,7	28,7	18,1	7	322
ΑΡΤΑ	21,00	39,17					
ΑΓΧΙΑΛΟΣ	22,78	39,21	25,7	29,9	18,1	22	312
ΜΥΤΙΛΗΝΗ	26,60	39,05	26,8	31,2	20,4	9999	365
ΒΕΛΟ	22,77	37,97					
ΑΓΡΙΝΙΟ	21,35	38,60					
ΛΑΜΙΑ	22,43	38,87					
ΑΝΔΡΑΒΙΔΑ	21,28	37,92	25,4	29,8	17,6	2	344
ΣΚΥΡΟΣ	24,48	38,96	25	27,4	20,2	7	267
ΑΡΓΟΣΤΟΛΙ	20,50	38,12	25,3	28,6	18,4	3	366
ΑΡΑΞΟΣ	21,42	38,15	25,6	29,8	17,8	2	305
ΤΑΝΑΓΡΑ	23,57	38,33	25,8	30,4	17,6	38	330
ΧΙΟΣ	26,13	38,35	25,5	28,7	19,3	9999	329
ΠΥΡΓΟΣ	21,42	37,67					
ΤΡΙΠΟΛΗ	22,40	37,52	22,7	29,3	12,4	80	302
ΤΑΤΟΙ	23,78	38,10	25,5	29,9	17,1	29	
ΕΛΛΗΝΙΚΟ	23,73	37,90	26,1	30,6	20,7	45	322
ΕΛΕΥΣΙΝΑ	23,55	38,07	27	31,5	20,1	39	
ΖΑΚΥΝΘΟΣ	20,88	37,75	26,1	30,4	18,6	1	368
ΣΑΜΟΣ	26,92	37,68	27,1	30,9	20,6	12	
ΑΡΓΟΣ	22,75	37,63					
ΚΑΛΑΜΑΤΑ	22,02	37,07	25,6	30,9	16,8	6	332
ΝΑΞΟΣ	25,37	37,10	24,4	27	20,6	4	350
ΜΕΘΩΝΗ	21,70	36,82					
ΜΗΛΟΣ	24,43	36,73					
ΣΠΑΤΑ	23,95	37,95	24,2	29,6	18,1	18	
ΚΩΣ	27,08	36,80	25,1	28,7	21,2	9999	
ΚΥΘΗΡΑ	22,98	36,15					
ΣΑΝΤΟΡΙΝΗ	25,41	36,41	25,9	29,6	21,5	1	
ΣΟΥΔΑ	24,12	35,55	25,8	30,2	20,1	5	
ΡΟΔΟΣ	28,08	36,40	26	28,3	22,5	9999	376
ΜΥΚΟΝΟΣ	25,35	37,43	25,3	28,6	21,1	6	
ΗΡΑΚΛΕΙΟ	25,18	35,33	25,1	27,6	19,9	2	343
ΙΕΡΑΠΕΤΡΑ	25,73	35,02					
ΣΗΤΕΙΑ	26,10	35,21	24,3	25,8	21,3	3	304
ΡΕΘΥΜΝΟ	24,50	35,36					
ΤΥΜΠΑΚΙ	24,76	35,06					
ΚΑΣΤΕΛΛΙ	25,33	35,18	24,4	28,8	17,4	8	314
ΚΑΡΠΑΘΟΣ	27,15	35,42	24,9	27,9	22,5	0	
ΠΑΡΟΣ	25,13	37,02	25,1	28	21,6	2	338
ΣΥΡΟΣ	24,95	37,42					
ΙΚΑΡΙΑ	26,35	37,68					

## ΠΙΝΑΚΑΣ ΑΠΟΚΛΙΣΕΩΝ ΑΠΟ ΚΑΝΟΝΙΚΕΣ ΤΙΜΕΣ

ΣΤΑΘΜΟΣ	απόκλιση T μέσης (I)	% κλάσμα υετού (II)
ΣΕΡΡΕΣ	2.2	88
ΦΛΩΡΙΝΑ		
ΘΕΣΣΑΛΟΝΙΚΗ	2.7	44
ΑΛΕΞΑΝΔΡΟΥΠΟΛΗ	1.6	147
ΚΟΖΑΝΗ	2.4	157
ΚΕΡΚΥΡΑ	2.6	112
ΙΩΑΝΝΙΝΑ	2.3	128
ΛΑΡΙΣΑ	1.8	157
ΛΗΜΝΟΣ	1.4	32
ΑΓΧΙΑΛΟΣ	1.3	104
ΜΥΤΙΛΗΝΗ	2.2	1
ΑΓΡΙΝΙΟ		
ΣΚΥΡΟΣ	1.3	135
ΑΡΓΟΣΤΟΛΙ	2.1	14
ΑΡΑΞΟΣ	1.6	22
ΧΙΟΣ	1.6	1
ΕΛΜΗΝΙΚΟ	1.1	750
ΖΑΚΥΝΘΟΣ	2	14
ΣΑΜΟΣ	1.9	444
ΚΑΛΑΜΑΤΑ	1.5	92
ΝΑΞΟΣ	1.2	143
ΜΕΘΩΝΗ		
ΣΑΝΤΟΡΙΝΗ	2.5	32
ΣΟΥΔΑ	1.4	109
ΡΟΔΟΣ	1.3	1
ΗΡΑΚΛΕΙΟ	0.9	63
ΣΗΤΕΙΑ		

(I) απόκλιση μέσης τιμής θερμοκρασίας από κανονική  
 (II) απόκλιση μηνιαίου ύψους υετού από κανονική τιμή %



Ιούνιος 2017

## Γενική Περιγραφή Μήνα

# Κλιματικό Δελτίο

Τα ποσά υετού που σημειώθηκαν ήταν αρκετά πάνω από τα κανονικά επίπεδα κατά τόπους στα κεντρικά και βόρεια τμήματα. Η μέση θερμοκρασία ήταν γενικά υψηλότερη από τις κανονικές τιμές σε όλες τις περιοχές.

### Κλιματικές Παράμετροι :

- ❖ **Κανονικές Τιμές :** κανονικές τιμές για τις διάφορες παραμέτρους (θερμοκρασία, υετό κ.λπ.) ορίζονται οι τιμές που υπολογίζονται ως μέσες τιμές της παραμέτρου για 30 χρόνια. Αυτές οι κανονικές τιμές χρησιμοποιούνται σαν βάση αναφοράς και αντιπροσωπεύουν τη μέση κατάσταση. Είναι δυνατόν να ορισθούν σε επίπεδα δεκαήμερου, μήνα, εποχής ή και έτους και επιτρέπουν τη σύγκριση της τάσης ενός δεκαήμερου, ενός μήνα ή ενός έτους ως: δεκαήμερο πολύ βροχερό, χειμώνας ήπιος, μήνας Αύγουστος δροσερός, έτος ελλειμματικό σε υετό κ.λπ.

### Μονάδες Μέτρησης :

- ❖ **Υετός**  
1 mm = 1 litre/m<sup>2</sup>

### Υπόμνημα Πίνακα :

- Tmean : Μέση Θερμοκρασία
- TN : Ελάχιστη Θερμοκρασία
- TX : Μέγιστη Θερμοκρασία
- RR : Ύψος Υετού (mm)
- INST : Διάρκεια Ηλιοφάνειας (ώρες)

### Ώρες UTC (Universal Time Coordinates) στην Ελλάδα :

- ❖ Χειμώνας : ώρα UTC = τοπική ώρα - 2
- ❖ Καλοκαίρι : ώρα UTC = τοπική ώρα - 3

© ΕΘΝΙΚΗ ΜΕΤΕΩΡΟΛΟΓΙΚΗ ΥΠΗΡΕΣΙΑ  
Απαγορεύεται η αναπαραγωγή χωρίς έγγραφη άδεια  
Ελ.Βενιζέλου 14, Τ.Κ 16777  
Ελληνικό, Αθήνα